













Übersicht der PWV-Wanderwege im Pfälzerwald nach Workshop - Seite 1

Logo	Name	Start	Ende	Länge in km	Länge innerhalb des Projektgebiets in km	Abschnitt außerhalb des Projektgebiets	Vorschlag	Anmerkung	Neue Länge innerhalb des Projektgebiets in km
	Blaues Kreuz	Meisenheim (Glan)	Bad Bergzabern (neu)	119,3	73,7	Meisenheim - Kaiserslautern	Optimierter Wegeverlauf im Abschnitt KL - St. Germanshof, u.a. über KL-Bremerhof, Trippstadt, Hofstätten, Hauenstein, Dörrenbach	Start bleibt gleich, der Weg endet zukünftig in Bad Bergzabern statt am St. Germanshof	82,0
	Rotes Kreuz	Burg Lichtenberg	Speyer	120,4	80,5	Burg Lichtenberg - Landstuhl, Edenkoben - Speyer	Optimierter Wegeverlauf im Abschnitt Landstuhl - Edenkoben, u.a. über Johanniskreuz und Naturfreundehaus Edenkoben	Abschnitt Trippstadt - Eschkopf identisch mit Blauem Kreuz, zwischen Johanniskreuz und NFH Edenkoben praktisch keine Ortschaft/Gastro (ca. 25 km)	81,7
	Weißes Kreuz	Niederhausen	Altschloßfelsen	136,8	78,9	Niederhausen - Sippersfeld	Belassen mit punktuellen Anpassungen im Wegeverlauf, u.a. Lemberg/Beckenhof, Rodalben/Clausen, Hochspeyer/Enkenbach Als.	südlicher Bereich sehr attraktiv mit vielen Zielen, nördlich deutlich weniger attraktiv	90,4
	Grünes Kreuz	Freinsheim	Erenkopf	96,5	96,5	-	Weg sollte entfallen	Sehr lange Abschnitte ohne wichtige Ziele und ÖPNV-Einstiegspunkte, im Süden Parallelverlauf zu Weißem Kreuz, Endpunkt Erenkopf nicht erreichbar	
	Gelbes Kreuz	Fähre Gernsheim	Homburg/Saar	208,7	96,9	Fähre Gernsheim - Göllheimer Häuschen, Höheinöd/Weihermühle - Homburg	Optimierter Wegeverlauf u.a. im Abschnitt Altleiningen/Rahnenhof/Isenachweiher/Lambertskreuz, Lambrecht/Erferstein, Seelenfelsen und Höheinöd	Alternativ wären Verlegungen über Bad Dürkheim und Heltersberg zu prüfen	106,7
	Grün-Gelbes Kreuz	Waldmohr	Ludwigshafen-Rheingönheim	137,3	61,9	LU-Rheingönheim - Neustadt WS, Horbacher Tal - Waldmohr	Optimierter Wegeverlauf u.a. im Abschnitt Neustadt, Kaltenbrunner Tal, Kaltenbrunnerhütte/Totenkopfhütte, Iggelbach und Schmalenberg	Parrallelführung mit anderen Kreuzen im Abschnitt Schopp-Trippstadt-Johanniskreuz-Helmbach	69,7
	Blauer Strich	Staudernheim	Hirschthal/Grenze	208,0	118,3	Staudernheim - Göllheimer Häuschen, Hirschthal - Lembach (Elsass)	Auf Zielnetz angepasst - Abweichungen bei Rahnenhof, Weilach, Drachenfels, Weidental/Esthal, Elmstein - Annweiler, Gossersweiler-Stein und Ruine Wegelnburg	Start und Ziel bleiben gleich	110,1
	Blauer Strich	Drei Buchen	Burrweiler	8,1	8,1		streichen	Strecke wird durch Pfälzer Weisteig inkl. Zuweg abgebildet	
	Gelber Strich	Pirmasens	Bundesgrenze	58,2	51,0		streichen	fast kein Verlauf auf dem Zielnetz, auf dem Zielnetz fast immer parallel zu anderen Wegen	
	Gelber Strich	Glanbrücken	Wachenheim a. d. W.	123,0	45,9	Glanbrücken - Göllheimer Häuschen	streichen - Falls der Weg im Donnersbergkreis erhalten bleiben soll müsste er in Dreisen enden!	fast kein Verlauf auf dem Zielnetz, auf dem Zielnetz fast immer parallel zu anderen Wegen, Verbindungswege Lambertskreuz WAC/DEI einrichten	
	Gelber Strich	Blieskastel	Germersheim (Rhein)	137,7	67,1	Blieskastel - Bf. Pirmasens-Nord, Leinsweiler/Landau - Germersheim	Belassen inkl. punktuellen Anpassungen im Wegeverlauf	Start und Ziel bleiben gleich	78,0
	Gelber Strich	Kaiserslautern	Speyerbrunn	15,7	15,7		streichen	Strecke wird durch parallel verlaufende Wege abgebildet	
	Grüner Strich	Saarbrücken	Wörth am Rhein	109,8	71,6	Saarbrücken - Bottenbach, Bienwaldmühle - Wörth am Rhein	Optimierter Wegeverlauf u.a. im Abschnitt Eppenbrunn, Hohe List, Fischbach, Schönau, Ruine Wegelnburg, Nothweiler - Bobenthal		79,9
	Grüner Strich	Grünstadt	Pirmasens	74,2	74,2		streichen	Strecke wird durch parallel verlaufende Wege abgebildet - Verbindung ENK - Rahnenhof und Altleiningen - Grünstadt einrichten	
	Roter Strich	Bad Kreuznach	Obersteinbach (F)	150,8	64,9	Bad Kreuznach - Kaiserslautern, Ruine Wegelnburg - Obersteinbach (F)	Zwischen KL und Trippstadt komplett auf Blauem Kreuz, danach optimierter Wegeverlauf u.a. im Abschnitt Leimen-Merzalben-Münchweiler-Hinterweidenthal, Teufelstisch und Dahn - Bruchweiler-Bärenbach	wichtige Nord-Süd-Achse; Führung zwischen Hinterweidenthal und Merzalben (Kernzone) muss noch geklärt werden!	75,5
	Roter Strich	Lambertskreuz	Breitenstein	26,6	26,6		streichen	Parrallelführung zu Gelbem Kreuz, Verbindung Friedrichsbrunn - Neidenfels - Lambrecht als Verbindungsweg einrichten	
	Roter Strich	Neuleiningen	Sieboldingen	54,2	54,2		streichen	Weg am Haardtrand, oft außerhalb des Pfälzerwaldes. Verlauf sehr ähnlich zum Mandelpfad u. zum Wanderweg Dt. Weinstraße	
	Schwarzer Punkt auf weißem Strich (Armbanduhr)	Saarbrücken	Rülzheim	225,4	168,9	Saarbrücken - Hauptstuhl, Bienwaldmühle - Rülzheim	Bildet wichtige Achsen im Zielnetz ab! Optimierter Verleuf u.a. in Hochspeyer, Bad Dürkheim und Neustadt	Attraktive Wegführung mit hohem Anteil auf festgelegtem Zielnetz. Alternativvorschläge der Wegführung in Kaiserslautern, Hochspeyer und bei den Orens-felsen sollen umgesetzt werden.	175,2
	Rot-Weißer-Strich	Zweibrücken	Böchingen	124,5	89,7	Zweibrücken - Höheischweiler	Optimierter Wegeverlauf u.a. im Abschnitt Winzeln, Dahn - Hauenstein, Hauenstein - Sieboldinger Hütte - Böchinger Hütte - Ramberg - Landauer Hütte		97,1
	Rot-Weißer-Strich	Forsthaus Rotsteig	Neustadt a.d.W. (Gimmeldingen)	7,2	7,2		streichen		
	Rot-Gelber Strich	Pirmasens	Bad Bergzabern	58,3	58,3		streichen	Weg ist teilweise nicht im Zielnetz - der Großteil des Wegs wird über andere Wege abgebildet (Weißes Kreuz, Grüner und Blauer Strich, Blaues Kreuz)	

Übersicht der PWV-Wanderwege im Pfälzerwald nach Workshop - Seite 2

Logo	Name	Start	Ende	Länge in km	Länge innerhalb des Projektgebiets in km	Abschnitt außerhalb des Projektgebiets	Vorschlag	Anmerkung	Neue Länge innerhalb des Projektgebiets in km
	Blau-Weißer Strich	Ramsen	Schönau	174,3	174,3		streichen	Viele Parallelführungen im Bereich der Weinstraße	
	Blau-Weißer Strich	Klingenmünster	Wilgartswiesen				Logo kann zukünftig bei dieser neuen Verbindung verwendet werden	Komplett neue Wegführung	21,0
	Blau-Gelber Strich	Deidesheim	Rhodt unter Rietburg	38,4	38,4		streichen	Viele Parallelführungen mit Armbanduhr und Gelbem Kreuz, nur Anfang und Ende eigenständig, aber kein Zielnetz	
	Blau-Gelber Strich	Lauterecken	St. Germanshof	117,4	77,7	Lauterecken - Kaiserslautern	Im Pfälzerwald streichen - Falls der Weg im Kreis Kusel erhalten bleiben soll müsste er spätestens am Bf. Hochspeyer enden	Abschnitt Waldeinigen - Hofstätten nicht im Zielnetz, bei Verlegung auf Zielnetzachsen ist die Route über andere Wege abgedeckt; südlicher Wegeverlauf ist komplett beschildert aber oft auch kein Zielnetz	13,0
	Blau-Roter Strich	Kirchheimbolanden	Pirmasens (Eisweiher)	125,0	100,5	Kirchheimbolanden - Göllheimer Häuschen	Belassen inkl. punktuellen Anpassungen im Wegeverlauf		106,9
	Grün-Weißer Strich	Wasener Kreuz	St. Martin	60,7	60,7		streichen	Parallelführung mit anderen PWV-Wegen, teilweise kein Zielnetz, unattraktiver Startort nicht gut erreichbar	
	Grün-Gelber Strich	Kirchheimbolanden	Hirschthal/Grenze	139,2	89,4	Kirchheimbolanden - Kaiserslautern	Belassen inkl. punktuellen Anpassungen im Wegeverlauf	Häufige Alleinführung im Zielnetz, neuer Endpunkt Schönau	97,9
	Grün-Blauer Strich	Göllheim	Eppenbrunn	118,3	113,0		Belassen inkl. punktuellen Anpassungen im Wegeverlauf	Häufige Alleinführung im Zielnetz	115,4
	Grün-Roter Strich	Kaiserslautern	Kleinkarlbach	33,4	33,4		Belassen mit neuer Wegführung vom Startpunkt Enkenbach zum Zielpunkt Neuleinigen		25,1
	Gelb-Roter Strich	Burg Lichtenberg	Wachenheim a. d. W.	148,1	80,2	Burg Lichtenberg - Thaleischweiler-Fröschen	Im Pfälzerwald streichen - Weg endet am Bf. Landstuhl! Weiterführung nach Süden durch Mühlenweg gewährleistet.	Parallelführung mit PWV-Weg Gelbes-Kreuz bis nach Wallhalben, wenig auf Zielnetz, Abschnitt Lambertskreuz - Wachenheim als Verbindungsweg einrichten	16,7
	Gelb-Roter Strich	Wellbachtal	Rülzheim	68,1	52,7	Klingenmünster - Rülzheim	Weg ist zunächst komplett gestrichen (Prüfung und Abstimmung Dr. Dell) - Falls der Weg im Kreis Germersheim erhalten bleiben soll müsste er ab Rülzheim kommend spätestens in Klingenmünster am Klingbachhof enden.	Wenig Anteil am Zielnetz, Abschnitt Silz - Klingenmünster als Verbindungsweg einrichten	0,0
	Gelb-Blauer Strich	Kindsbach	Elmstein	39,2	39,2		streichen	Parallelführung mit PWV-Wegen Gelbes Kreuz und Rotes Kreuz, wenig Zielnetz	
	Gelb-Grüner Strich	Eschbach	Oberotterbach	31,1	31,1		Belassen inkl. punktuellen Anpassungen im Wegeverlauf	Häufige Alleinführung im Zielnetz, Übernachtung in der Mitte der Tour im Bethof möglich	31,6
	Gelb-weißer Strich	Kaiserslautern	Burrweiler	37,9	37,9		streichen	fast kein Verlauf auf dem Zielnetz, sehr wenige Ziele / Orte	
	Weiß-Blauer Strich	Bad Münster am Stein	St. Germanshof	143,9	95,6	Bad Münster am Stein - Gonbach (VG Winnweiler)	Im Pfälzerwald streichen - Weg endet zukünftig am Bf. Enkenbach	fast kein Verlauf auf dem Zielnetz, sehr wenige Ziele / Orte	7,4
	Weiß-Blauer Strich	Battenberg	Wörth am Rhein	113,9	57,2	Neustadt - Wörth am Rhein	Belassen inkl. punktuellen Anpassungen im Wegeverlauf	Häufige Alleinführung im Zielnetz, neuer Startpunkt Freinsheim	57,9
	Weiß-Gelber Strich	Enkenbach	Isenach	9,5	9,5		streichen		
	Weiß-Grüner Strich	Enkenbach-Als. (Obere Eselsmühle)	Maikammer Bf.	47,9	47,9		streichen	Parallelführung mit PWV-Wegen, wenig Zielnetz	
	Weiß-Roter Strich	Kaiserslautern	Speyer	65,4	45,0	Neustadt - Speyer	Belassen inkl. punktuellen Anpassungen im Wegeverlauf	Häufige Alleinführung im Zielnetz	46,5
	Weiß-Roter Strich	Krumbachtal	Neustadt a. d. W.	37,0	37,0		streichen	Parallelführung mit anderen PWV-Wegen oder Pfälzer Weinsteig, wenig Zielnetz	
	Rotes Dreieck	Wachenheim	Neustadt a.d.W.-Mußbach	15,7	15,7		Wegverlauf wird in Roten Punkt von Bad Dürkheim über Neustadt nach Burrweiler integriert und kann dann entfallen!	Verbindung von WAC / Gimmeldingen zum Forsthaus Silbortal	
	Rotes Dreieck	Pirmasens	Hinterweidenthal	24,1	24,1		streichen	Parallelführung mit anderen PWV-Wegen	
	Rotes Dreieck	Bobenthal	Bad Bergzabern	13,4	13,4		streichen	fast kein Verlauf auf dem Zielnetz, sehr wenige Ziele / Orte	
	Grünes Dreieck	Pirmasens	Eichertshals	20,9	20,9		streichen	fast kein Verlauf auf dem Zielnetz, sehr wenige Ziele / Orte	
	Weißes Dreieck	Annweiler	Waldhambach	7,2	7,2		streichen	Ist zukünftig nur noch Verbindungsweg	
	Roter Punkt	Hertlingshausen	Petit Wingen	147,1	142,9		Neue, verkürzte Wegführung im Abschnitt Alte Schmelz-Bad Dürkheim-Neustadt-Burrweiler	Parallelführung mit anderen PWV-Wegen, höchstens Abschnitt Kalmit - Ramberg ist nicht mit anderen Wegen abgedeckt	64,3
	Roter Punkt	Eppenbrunn	Sturzelbronn (F)	9,0	5,5		streichen	Wegeverlauf geht nach Frankreich rein	

Übersicht der PWV-Wanderwege im Pfälzerwald nach Workshop - Seite 3

Logo	Name	Start	Ende	Länge in km	Länge innerhalb des Projektgebiets in km	Abschnitt außerhalb des Projektgebiets	Vorschlag	Anmerkung	Neue Länge innerhalb des Projektgebiets in km
	Gelber Punkt	Kettrichhof	Fischbach bei Dahn	47,8	47,8		streichen	Parallelführung mit anderen PWV-Wegen, teilweise kein Zielnetz	
	Gelber Punkt	Helmbach	Taubensuhl	11,2	11,2		streichen	Parallelführung mit anderen PWV-Wegen	
	Gelber Punkt	Hellerplatzhaus (Hellerhütte)	Neustadt a.d.W.	12,5	12,5		streichen	Parallelführung mit anderen PWV-Wegen	
	Gelber Punkt	Erlenbach (bei Dahn)	Col du Litschhof (F)	32,5	21,9		streichen	Parallelführung mit anderen PWV-Wegen, teilweise kein Zielnetz	
	Gelber Punkt	Schönau	Schönau	7,4	6,7		streichen	Rundweg - Ist auch lokaler Weg Graf-Zeppelin-Weg	
	Blauer Punkt	Hauptstuhl	Leimen	49,4	25,1	Hauptstuhl - Höheinöd	streichen - auch der Abschnitt außerhalb der Kommunen des Biosphärenreservats	wenig Zielnetz	
	Blauer Punkt	Hahnenschritt	Neustadt-Diedesfeld	5,0	5,0		streichen	nur noch Verbindungsweg Maikamer - Hahnenschritt	
	Blauer Punkt	Lindenberg	Neustadt	7,9	7,9		streichen	liegt auf Armbanduhr neu	
	Grüner Punkt	Weinbiet	Neustadt-Gimmeldingen	4,4	4,4		streichen	nur Verbindungsweg Gimmeldingen - Weinbiet	
	Grüner Punkt	Ungeheusersee	Forsthaus Lindemannsruhe	7,2	7,2		streichen	Zuweg von Leistadt zu Ungeheusersee über Prädikatsweg	
	August-Becker-Wanderweg	Bad Bergzabern	Bad Bergzabern	64,1	64,1		streichen	Rundweg - Abschnitt Weinstraße nicht im Zielnetz, Abschnitt Pfälzerwald von anderen PWV-Wegen abgedeckt	
	Rote Raute	Rheinzabern	Zabern im Elsaß	84,6	43,5	Ruine Blumenstein - Bad Bergzabern	Belassen inkl. punktuellen Anpassungen im Wegeverlauf	Häufige Alleinführung im Zielnetz	42,2
	Weißes Dreieck	Höningen	Kehrdichannichts	-			ist bereits gestrichen worden		
	Verbindungsweg							diverse kurze Wegabschnitte	146,4
SUMME				4637,2	3117,7				1838,6

Reduzierung Wanderwege

41,0%